

Obec Kružľov
Obecný úrad Kružľov, 086 04 Kružľov 141

Oznámenie zámeru
Predaj pozemku – osobitný zreteľ

Obec Kružľov, Obecný úrad Kružľov, 086 04 Kružľov 141, týmto v zmysle ustanovenia §9a) ods. 8 písm. e) zákona SNR č. 138/1991 Zb. o majetku obcí v znení neskorších predpisov zverejňuje zámer predaja pozemku vo výlučnom vlastníctve obce Kružľov – novovytvorenej parcely č. CKN 474/1 – zastavaná plocha o výmere 57 m², odčlenená geometrickým plánom č. 50819941-47/2021, vyhotoveným geodetom Ing. Petrom Hajtolom, úradne overeným Okresným úradom Bardejov, katastrálnym odborom dňa 17.12.2021 pod číslom G1-1114/2021, LV č. 715, kat. územie Kružľov z dôvodu hodného osobitného zreteľa.


Jedná sa o nasledovný pozemok:

Pozemok je umiestnený v zastavanom území obce Kružľov, novovytvorená parcela CKN 474/1 – zastavaná plocha o výmere 57 m², odčlenená geometrickým plánom č. 50819941-47/2021, vyhotoveným geodetom Ing. Petrom Hajtolom, úradne overeným Okresným úradom Bardejov, katastrálnym odborom dňa 17.12.2021 pod číslom G1-1114/2021, LV č. 715, kat. územie Kružľov

Suma odpredaja 5,12 EUR/m² + náklady za prevod nehnuteľnosti.


O prípad hodný osobitného zreteľa sa jedná z nasledovných dôvodov:

- Rastislav Rohaľ sa o pozemok dlhodobo stará, zabezpečuje jeho údržbu (kosenie, odstraňovanie náletových krovín, odburinenie)



Ing. Jozef Kmec, PhD.
starosta obce





Obec Kružlov
Obecný úrad Kružlov, 086 04 Kružlov 141

Oznámenie zámeru
Predaj pozemku – osobitný zreteľ

Obec Kružlov, Obecný úrad Kružlov, 086 04 Kružlov 141, týmto v zmysle ustanovenia §9a) ods. 8 písm. e) zákona SNR č. 138/1991 Zb. o majetku obcí v znení neskorších predpisov zverejňuje zámer predaja pozemku vo výlučnom vlastníctve obce Kružlov – novovytvorenej parcely č. CKN 474/2 – zastavaná plocha o výmere 27 m², odčlenená geometrickým plánom č. 50819941-47/2021, vyhotoveným geodetom Ing. Petrom Hajtolom, úradne overeným Okresným úradom Bardejov, katastrálnym odborom dňa 17.12.2021 pod číslom G1-1114/2021, LV č. 715, kat. územie Kružlov z dôvodu hodného osobitného zreteľa.


Jedná sa o nasledovný pozemok:

Pozemok je umiestnený v zastavanom území obce Kružlov, novovytvorená parcela CKN 474/2 – zastavaná plocha o výmere 27 m², odčlenená geometrickým plánom č. 50819941-47/2021, vyhotoveným geodetom Ing. Petrom Hajtolom, úradne overeným Okresným úradom Bardejov, katastrálnym odborom dňa 17.12.2021 pod číslom G1-1114/2021, LV č. 715, kat. územie Kružlov

Suma odpredaja 5,12 EUR/m² + náklady za prevod nehnuteľnosti.


O prípad hodný osobitného zreteľa sa jedná z nasledovných dôvodov:

- Ján Steranka a Jarmila Steranková sa o pozemok dlhodobo starajú, zabezpečujú jeho údržbu (kosenie, odstraňovanie náletových krovín, odburinenie)



Ing. Jozef Kmec, PhD.
starosta obce





Obec Kružľov
Obecný úrad Kružľov, 086 04 Kružľov 141

Oznámenie zámeru
Predaj pozemku – osobitný zreteľ

Obec Kružľov, Obecný úrad Kružľov, 086 04 Kružľov 141, týmto v zmysle ustanovenia §9a) ods. 8 písm. e) zákona SNR č. 138/1991 Zb. o majetku obcí v znení neskorších predpisov zverejňuje zámer predaja pozemku vo výlučnom vlastníctve obce Kružľov – novovytvorenej parcely č. CKN 474/3 – zastavaná plocha o výmere 75 m², odčlenená geometrickým plánom č. 50819941-47/2021, vyhotoveným geodetom Ing. Petrom Hajtolom, úradne overeným Okresným úradom Bardejov, katastrálnym odborom dňa 17.12.2021 pod číslom G1-1114/2021, LV č. 715, kat. územie Kružľov z dôvodu hodného osobitného zreteľa.


Jedná sa o nasledovný pozemok:

Pozemok je umiestnený v zastavanom území obce Kružľov, novovytvorená parcela CKN 474/3 – zastavaná plocha o výmere 75 m², odčlenená geometrickým plánom č. 50819941-47/2021, vyhotoveným geodetom Ing. Petrom Hajtolom, úradne overeným Okresným úradom Bardejov, katastrálnym odborom dňa 17.12.2021 pod číslom G1-1114/2021, LV č. 715, kat. územie Kružľov

Suma odpredaja 5.12 EUR/m² + náklady za prevod nehnuteľnosti.


O prípad hodný osobitného zreteľa sa jedná z nasledovných dôvodov:

- Ján Džunda sa o pozemok dlhodobo stará, zabezpečuje jeho údržbu (kosenie, odstraňovanie náletových krovín, odburinenie)



Ing. Jozef Kmec, PhD.
starosta obce





Obec Kružľov
Obecný úrad Kružľov, 086 04 Kružľov 141

Oznámenie zámeru
Predaj pozemku – osobitný zreteľ

Obec Kružľov, Obecný úrad Kružľov, 086 04 Kružľov 141, týmto v zmysle ustanovenia §9a) ods. 8 písm. e) zákona SNR č. 138/1991 Zb. o majetku obcí v znení neskorších predpisov zverejňuje zámer predaja pozemku vo výlučnom vlastníctve obce Kružľov – novovytvorenej parcely č. CKN 474/5 – zastavaná plocha o výmere 22 m², odčlenená geometrickým plánom č. 50819941-47/2021, vyhotoveným geodetom Ing. Petrom Hajtolom, úradne overeným Okresným úradom Bardejov, katastrálnym odborom dňa 17.12.2021 pod číslom G1-1114/2021, LV č. 715, kat. územie Kružľov z dôvodu hodného osobitného zreteľa.


Jedná sa o nasledovný pozemok:

Pozemok je umiestnený v zastavanom území obce Kružľov, novovytvorená parcela CKN 474/5 – zastavaná plocha o výmere 22 m², odčlenená geometrickým plánom č. 50819941-47/2021, vyhotoveným geodetom Ing. Petrom Hajtolom, úradne overeným Okresným úradom Bardejov, katastrálnym odborom dňa 17.12.2021 pod číslom G1-1114/2021, LV č. 715, kat. územie Kružľov

Suma odpredaja 5.12 EUR/m² + náklady za prevod nehnuteľnosti.


O prípad hodný osobitného zreteľa sa jedná z nasledovných dôvodov:

- Vladimír Krinická a Nadežda Krinická sa o pozemok dlhodobo starajú, zabezpečujú jeho údržbu (kosenie, odstraňovanie náletových krovín, odburinenie)



Ing. Jozef Kmec, PhD.
starosta obce





Oznámenie zámeru Predaj pozemku – osobitný zreteľ

Obec Kružlov, Obecný úrad Kružlov, 086 04 Kružlov 141, týmto v zmysle ustanovenia §9a) ods. 8 písm. e) zákona SNR č. 138/1991 Zb. o majetku obcí v znení neskorších predpisov zverejňuje zámer predaja pozemku vo výlučnom vlastníctve obce Kružlov – novovytvorenej parcely č. CKN 474/6 – zastavaná plocha o výmere 71 m², odčlenená geometrickým plánom č. 50819941-47/2021, vyhotoveným geodetom Ing. Petrom Hajtolom, úradne overeným Okresným úradom Bardejov, katastrálnym odborom dňa 17.12.2021 pod číslom G1-1114/2021, LV č. 715, kat. územie Kružlov z dôvodu hodného osobitného zreteľa.


Jedná sa o nasledovný pozemok:

Pozemok je umiestnený v zastavanom území obce Kružlov, novovytvorená parcela CKN 474/6 – zastavaná plocha o výmere 71 m², odčlenená geometrickým plánom č. 50819941-47/2021, vyhotoveným geodetom Ing. Petrom Hajtolom, úradne overeným Okresným úradom Bardejov, katastrálnym odborom dňa 17.12.2021 pod číslom G1-1114/2021, LV č. 715, kat. územie Kružlov

Suma odpredaja 5,12 EUR/m² + náklady za prevod nehnuteľnosti.


O prípad hodný osobitného zreteľa sa jedná z nasledovných dôvodov:

- Ing. Anna Fedoršová sa o pozemok dlhodobo stará, zabezpečuje jeho údržbu (kosenie, odstraňovanie náletových krovín, odburinenie)



Ing. Jozef Kmec, PhD.
starosta obce





Obec Kružlov
Obecný úrad Kružlov, 086 04 Kružlov 141

Oznámenie zámeru
Predaj pozemku – osobitný zreteľ

Obec Kružlov, Obecný úrad Kružlov, 086 04 Kružlov 141, týmto v zmysle ustanovenia §9a) ods. 8 písm. e) zákona SNR č. 138/1991 Zb. o majetku obcí v znení neskorších predpisov zverejňuje zámer predaja pozemku vo výlučnom vlastníctve obce Kružlov – novovytvorenej parcely č. CKN 474/7 – zastavaná plocha o výmere 14 m², odčlenená geometrickým plánom č. 50819941-47/2021, vyhotoveným geodetom Ing. Petrom Hajtolom, úradne overeným Okresným úradom Bardejov, katastrálnym odborom dňa 17.12.2021 pod číslom G1-1114/2021, LV č. 715, kat. územie Kružlov z dôvodu hodného osobitného zreteľa.

Jedná sa o nasledovný pozemok:

Pozemok je umiestnený v zastavanom území obce Kružlov, novovytvorená parcela CKN 474/7 – zastavaná plocha o výmere 14 m², odčlenená geometrickým plánom č. 50819941-47/2021, vyhotoveným geodetom Ing. Petrom Hajtolom, úradne overeným Okresným úradom Bardejov, katastrálnym odborom dňa 17.12.2021 pod číslom G1-1114/2021, LV č. 715, kat. územie Kružlov

Suma odpredaja 5,12 EUR/m² + náklady za prevod nehnuteľnosti.

O prípad hodný osobitného zreteľa sa jedná z nasledovných dôvodov:

- Jozef Steranka sa o pozemok dlhodobo stará, zabezpečuje jeho údržbu (kosenie, odstraňovanie náletových krovín, odburinenie)



Ing. Jozef Kmec, PhD.
starosta obce

